



DIÁRIO DA REPÚBLICA

ÓRGÃO OFICIAL DA REPÚBLICA DE ANGOLA

Preço deste número - Kz: 8.840,00

Toda a correspondência, quer oficial, quer relativa a anúncio e assinaturas do «Diário da República», deve ser dirigida à Imprensa Nacional - E.P., em Luanda, Rua Henrique de Carvalho n.º 2, Cidade Alta, Caixa Postal 1306, www.imprensanacional.gov.ao - End. teleg.: «Imprensa».	ASSINATURA		O preço de cada linha publicada nos Diários da República 1.ª e 2.ª série é de Kz: 75.00 e para a 3.ª série Kz: 95.00, acrescido do respectivo imposto do selo, dependendo a publicação da 3.ª série de depósito prévio a efectuar na tesouraria da Imprensa Nacional - E. P.
		Ano	
	As três séries	Kz: 734 159.40	
	A 1.ª série	Kz: 433 524.00	
	A 2.ª série	Kz: 226 980.00	
	A 3.ª série	Kz: 180 133.20	

SUMÁRIO

Presidente da República

Decreto Presidencial n.º 25/20:

Aprova o Mapeamento Nacional dos Postos de Abastecimento de Combustíveis.

Ministério da Economia e Planeamento

Decreto Executivo n.º 36/20:

Aprova o Regimento Interno da Comissão Multisectorial do Programa de Apoio à Produção, Diversificação das Exportações e Substituição de Importações (CM-PRODESI).

Ministério da Administração do Território e Reforma do Estado

Decreto Executivo n.º 37/20:

Aprova o Estatuto Orgânico da Administração Municipal do Cuemba. — Revoga toda a legislação que contrarie o disposto no presente Diploma.

Decreto Executivo n.º 38/20:

Aprova o Estatuto Orgânico da Administração Municipal do Cahombo. — Revoga toda a legislação que contrarie o disposto no presente Diploma.

Decreto Executivo n.º 39/20:

Aprova o Estatuto Orgânico da Administração Municipal do Tomboco. — Revoga toda a legislação que contrarie o disposto no presente Diploma.

Decreto Executivo n.º 40/20:

Aprova o Estatuto Orgânico da Administração Municipal do Kiwaba Nzoji. — Revoga toda a legislação que contrarie o disposto no presente Diploma.

Decreto Executivo n.º 41/20:

Aprova o Estatuto Orgânico da Administração Municipal do Lucala. — Revoga toda a legislação que contrarie o disposto no presente Diploma.

Decreto Executivo n.º 42/20:

Aprova o Estatuto Orgânico da Administração Municipal do Kunda Dya Baze. — Revoga toda a legislação que contrarie o disposto no presente Diploma.

Decreto Executivo n.º 43/20:

Aprova o Estatuto Orgânico da Administração Municipal do Ngon-guambo. — Revoga toda a legislação que contrarie o disposto no presente Diploma.

Decreto Executivo n.º 44/20:

Aprova o Estatuto Orgânico da Administração Municipal do Marimba. — Revoga toda a legislação que contrarie o disposto no presente Diploma.

Decreto Executivo n.º 45/20:

Aprova o Estatuto Orgânico da Administração Municipal de Massango. — Revoga toda a legislação que contrarie o disposto no presente Diploma.

Decreto Executivo n.º 46/20:

Aprova o Estatuto Orgânico da Administração Municipal de Samba Caju. — Revoga toda a legislação que contrarie o disposto no presente Diploma.

Decreto Executivo n.º 47/20:

Aprova o Estatuto Orgânico da Administração Municipal do Léua. — Revoga toda a legislação que contrarie o disposto no presente Diploma.

Decreto Executivo n.º 48/20:

Aprova o Estatuto Orgânico da Administração Municipal do Chinjenje. — Revoga toda a legislação que contrarie o disposto no presente Diploma.

PRESIDENTE DA REPÚBLICA

Decreto Presidencial n.º 25/20
de 5 de Fevereiro

Atendendo a necessidade de se melhorar a rede de distribuição de combustíveis e lubrificantes em todo o território nacional, torna-se necessário promover a entrada de novos operadores privados e a realização de novos investimentos para o aumento da rede de postos de abastecimento;

Considerando que o mercado de combustíveis em Angola constitui parte de um sector de crucial relevância económica e social para o País, torna-se necessário identificar os postos de abastecimento existentes e os pontos críticos do território nacional que não são cobertos por estes equipamentos sociais, visando a sua implementação nos referidos locais;

Tendo em conta que o Mapeamento Nacional dos Postos de Abastecimento de Combustíveis visa providenciar uma melhor informação aos potenciais intervenientes no sector

sobre as reais necessidades do País, para facilitar a adesão dos mesmos ao esforço de investimento e estimular a cobertura nacional da rede de comercialização a retalho.

O Presidente da República decreta, nos termos da alínea l) do artigo 120.º e do n.º 1 do artigo 125.º, ambos da Constituição da República de Angola, o seguinte:

ARTIGO 1.º
(Aprovação)

É aprovado o Mapeamento Nacional dos Postos de Abastecimento de Combustíveis, anexo ao presente Decreto Presidencial, de que é parte integrante.

ARTIGO 2.º
(Actualizações)

1. Compete ao Instituto Regulador dos Derivados do Petróleo, em coordenação com os Departamentos Ministeriais que superintendem os Sectores dos Recursos Minerais e Petróleos, da Administração do Território e Reforma do Estado e do Ordenamento do Território e Habitação, efectuar actualizações trimestrais do Mapeamento Nacional dos Postos de Abastecimento de Combustíveis.

2. As actualizações do Mapeamento Nacional dos Postos de Abastecimento de Combustíveis devem estar disponíveis no portal electrónico do Instituto Regulador dos Derivados do Petróleo.

ARTIGO 3.º
(Dúvidas e omissões)

As dúvidas e omissões resultantes da interpretação e aplicação do presente Diploma são resolvidas pelo Presidente da República.

ARTIGO 4.º
(Entrada em vigor)

O presente Decreto Presidencial entra em vigor na data da sua publicação.

Apreciado em Conselho de Ministros, em Luanda, aos 28 de Novembro de 2019.

Publique-se.

Luanda, aos 23 de Dezembro de 2019.

O Presidente da República, JOÃO MANUEL GONÇALVES LOURENÇO.

**MAPEAMENTO NACIONAL
DE POSTOS DE ABASTECIMENTO
DE COMBUSTÍVEIS**

Siglas e Acrónimos

MIREMPET — Ministério dos Recursos Minerais e Petróleo

IRDP — Instituto Regulador dos Derivados do Petróleo

IGEO — Instituto Geológico de Angola

IGCA — Instituto Geográfico Cadastral de Angola

CIF — Custo, Seguro e Frete

IBV 1 — Instalação da Boavista 1

IBV 5 — Instalação da Boavista 5

PA — Posto de Abastecimento

GPL — Gás de Petróleo Liquefeito

MT — Tonelada Métrica

UTM — Universal Transversa de Mercator

1. INTRODUÇÃO

O mercado dos combustíveis em Angola constitui parte de um sector de crucial relevância económica e social para o País, principalmente no que tange aos Sectores dos Transportes e da Geração de Energia, bem como para a sobrevivência e bem-estar das populações e das empresas, que são dependentes da disponibilidade destes produtos para o seu funcionamento.

No âmbito do Plano de Desenvolvimento Nacional 2018-2022 pretende-se atingir a meta de 1.132 postos de abastecimento de combustíveis em estado operacional até 2022, com propósito de melhorar a rede de distribuição de combustíveis e lubrificantes em todo o território nacional.

Deste modo, para facilitar a concretização do cumprimento da referida meta prevista no Plano de Desenvolvimento Nacional 2018-2022, aprovado pelo Executivo para o Sector dos Derivados do Petróleo, torna-se, necessário realizar o Mapeamento Nacional dos Postos de Abastecimento de Combustíveis a fim de se identificar os postos de abastecimento de combustíveis existentes no País, bem como às zonas mais críticas, que sofrem com a falta destes equipamentos sociais.

O Mapeamento Nacional dos Postos de Abastecimento de Combustíveis, irá fornecer aos actuais e potenciais intervenientes do Sector, um enquadramento sobre as reais necessidades do País, para que possam ser tomadas as medidas necessárias para suprir o défice de postos de abastecimento existente e deste modo aumentar a capacidade actual de postos de abastecimento em todo território nacional, para o alcance da meta prevista no Plano de Desenvolvimento Nacional 2018-2022.

O Mapeamento Nacional dos Postos de Abastecimento de Combustíveis foi realizado a nível das províncias, municípios e comunas e obteve as contribuições dos Governos Provinciais e outras instituições, tais como o Instituto Nacional de Estatística (INE), o Fundo Rodoviário, o Instituto Geológico de Angola (IGEO) e o Instituto Geográfico e Cadastral de Angola (IGCA).

A metodologia de recolha de informação para o Mapeamento Nacional dos Postos de Abastecimento de Combustíveis teve como base:

- a) A compilação dos dados e informações sobre as coordenadas geográficas (Latitude, Longitude) e características dos postos de abastecimento de combustíveis, recolhidas a partir das empresas de distribuição e comercialização que operam no Sistema do Sector dos Derivados do Petróleo, do INE e do Fundo Rodoviário;
- b) A validação das coordenadas geográficas dos postos de abastecimento de combustíveis foi efectuada com a utilização do programa Google Earth Pro e em colaboração com o IGCA e o suporte do IGEO;

- c) O registo dos dados obtidos no software ArcMap e conversão das coordenadas geográficas (Latitude e Longitude), em coordenadas UTM, com o suporte do IGEO.

O Mapeamento Nacional dos Postos de Abastecimento de Combustíveis será actualizado trimestralmente e estará disponível no portal electrónico do Instituto Regulador dos Derivados do Petróleo para servir de consulta aos operadores e potenciais investidores do mercado de derivados do petróleo.

No âmbito do mapeamento realizado, foi apurada até ao mês de Junho de 2019 a existência de uma rede de 1.107 postos de abastecimento (PA's) em estado operacional, sendo que 533 PA's pertencem a pequenos operadores individuais considerados como de bandeira branca que representam 48,15%, seguido pela Sonangol Distribuidora com 444 PA's, representando 40,10%, a Pumangol com 78 PA's que representa 7,05% e a Sonangalp com 52 PA's equivalentes a 4,70%.

Em termos geográficos, o resultado do mapeamento até ao mês de Junho de 2019 indica a localização dos postos de abastecimento nas 18 províncias, conforme se segue: 399 postos de abastecimento em Luanda, 19 no Bengo, 113 em Benguela, 22 no Namibe, 75 na Huíla, 16 no Cunene, 75 no Huambo, 30 no Bié, 21 no Cuanza-Norte, 54 Cuanza-Sul, 34 em Malanje, 52 no Uíge, 51 no Zaire, 35 em Cabinda, 38 na Lunda-Norte, 19 na Lunda-Sul, 34 no Moxico e 20 no Cuando Cubango.

2. OBJECTIVO

O objectivo do mapeamento é de identificar os postos de abastecimentos existentes, bem como as localidades com necessidade em postos de abastecimento no território nacional, de maneira a fornecer aos actuais e potenciais intervenientes do sector, um enquadramento sobre as reais necessidades do País, e promover a entrada de novos operadores de iniciativa privada.

Em linhas gerais, o objectivo do mapeamento visa o seguinte:

- Melhorar a rede de distribuição de combustíveis e lubrificantes em todo o território, através do aumento da capacidade de armazenagem;
- Promover a entrada de novos operadores no Sector de Derivados de Petróleo;
- Incentivar a construção de novos postos de abastecimento de iniciativa privada.

3. MAPEAMENTO

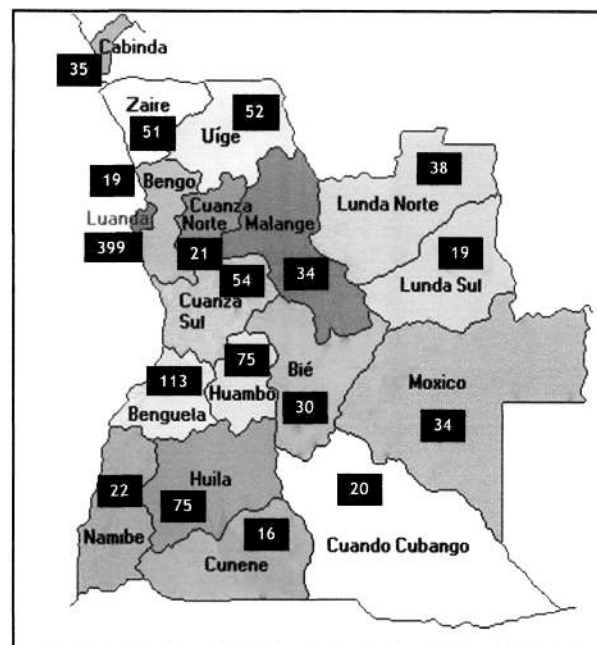
3.1. Mapeamento Nacional

No âmbito do Mapeamento Nacional dos Postos de Abastecimento de Combustíveis, foram recolhidas informações sobre a distribuição geográfica de postos de abastecimento em Angola, sendo os mesmos mapeados por províncias, municípios e comunas com indicação das respectivas capacidades instaladas, conforme apresentadas nos mapas que se seguem.

Foram apurados, até Junho de 2019, um total de 1.107 postos de abastecimento activos, pertencentes aos principais operadores, nomeadamente a Sonangol, Pumangol, Sonangalp e outros pequenos operadores individuais referenciados como operadores de Bandeira Branca conforme se pode observar no Mapa n.º 2.

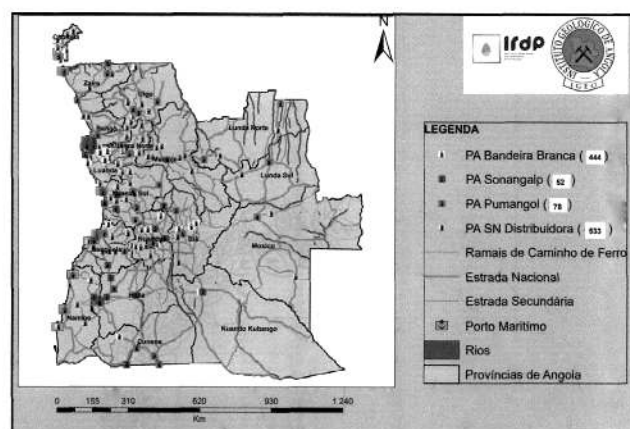
3.1.1. Número de Postos de Abastecimento Operacionais por Província

Mapa n.º 1 — Angola: 1.107 Postos de Abastecimento Operacionais até Junho/2019 por Província



3.1.2. Postos de Abastecimento em Estado Operacional por Operador em Angola

Mapa n.º 2 — Angola: 1.107 Postos de Abastecimento em Estado Operacional até Junho/2019 por Operador



3.2. Caracterização de Angola

N.º	Descrição	Dados Numéricos
1	Superfície	1 246 700 km ²
2	População Estimada (até final de 2018)	28 689 084 habitantes
3	Municípios sem Postos de Abastecimento	33
4	Postos de Abastecimento em Estado Operacional até Junho/19	1.107: (526 de Raiz e 581 Contentorizados)
5	Meta do PND 2018-2022	1.132 (em estado operacional)

O mapeamento dos postos de abastecimento de combustíveis em Angola constatou:

A existência predominante de postos de abastecimento de combustíveis na zona litoral do País;

A maior densidade de postos de abastecimento está localizada nos corredores rodoviários (Luanda – Malanje e Benguela – Bié);

Até ao mês de Junho de 2019, Angola possuía 1.107 postos de abastecimento em estado operacional;

Dos postos de abastecimentos em estado operacional, 48,15% são de Bandeira Branca, 40,10% pertencem a Sonangol, 7,05% à Pumangol e 4,70% à Sonangalp;

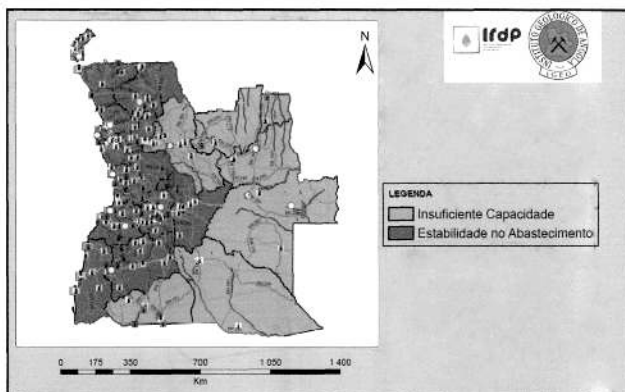
Do total dos postos de abastecimento em estado operacional, 52,48% são contentorizados e 47,52% são de raiz;

Um número reduzido de postos de abastecimento na zona leste do País;

As províncias do Leste, Nordeste e Sudeste assinaladas em castanho, no Mapa que se segue, apresentam o maior défice em postos de abastecimentos de combustíveis.

3.2.1. Insuficiente Capacidade de Postos de Abastecimento versus Estabilidade no Abastecimento

Mapa n.º 3 — Insuficiente Capacidade vs Estabilidade no Abastecimento



3.2.2. Postos de Abastecimento Operacionais por Província

Tabela n.º 1 — Total de Postos de Abastecimento Operacionais por Província até Junho/2019

N.º	Nome da Província	Número de Postos de Abastecimentos
1	Bengo	19
2	Benguela	113
3	Bié	30
4	Cabinda	35
5	Quando Cubango	20
6	Cuanza-Norte	21
7	Cuanza-Sul	54
8	Cunene	16
9	Huambo	75
10	Huila	75
11	Luanda	399
12	Lunda-Norte	38
13	Lunda-Sul	19
14	Malanje	34
15	Moxico	34
16	Namibe	22
17	Uíge	52
18	Zaire	51
Total		1.107

3.2.3. Postos de Abastecimento Operacionais por Operador e por Província

Tabela n.º 2 — Número de Postos de Abastecimento Operacionais por Operador e por Província até Junho/2019 distribuídos em Sonangol 444, Pumangol 78, Sonangalp 52 e Bandeira Branca 533

N.º	Províncias	Sonangol Distribuidora			Sonangalp			Pumangol			Bandeira Branca			Total Geral		
		Raiz	Cont	Tot.	Raiz	Cont	Tot.	Raiz	Cont	Tot.	Raiz	Cont	Tot.	Raiz	Cont	Tot.
1	Bengo	4	4	8	1	0	1	2	0	2	3	5	8	10	9	19
2	Benguela	38	13	51	2	2	4	7	0	7	6	45	51	53	60	113
3	Bié	15	2	17	0	1	1	2	0	2	2	8	10	19	11	30
4	Cabinda	11	6	17	0	0	0	2	0	2	9	7	16	22	13	35
5	Cunene	7	0	7	0	1	1	3	0	3	0	5	5	10	6	16
6	Huambo	44	5	49	0	2	2	2	0	2	3	19	22	49	26	75
7	Huila	36	7	43	1	11	12	3	0	3	6	11	17	46	29	75
8	Quando Cubango	4	2	6	1	0	1	1	0	1	0	12	12	6	14	20
9	Cuanza-Sul	23	2	25	1	4	5	7	0	7	2	15	17	33	21	54

N.º	Províncias	Sonangol Distribuidora			Sonangalp			Pumangol			Bandeira Branca			Total Geral		
		Raiz	Cont	Tot.	Raiz	Cont	Tot.	Raiz	Cont	Tot.	Raiz	Cont	Tot.	Raiz	Cont	Tot.
10	Cuanza-Norte	13	1	14	0	0	0	1	0	1	3	3	6	17	4	21
11	Luanda	75	30	105	14	8	23	33	0	33	15	224	239	137	262	399
12	Lunda-Sul	5	4	9	0	0	0	2	0	2	4	4	8	11	8	19
13	Lunda-Norte	4	5	9	0	0	0	2	0	2	12	15	27	18	20	38
14	Malanje	14	4	18	0	0	0	1	0	1	1	14	15	16	18	34
15	Moxico	7	4	11	0	0	0	1	0	1	2	20	22	10	24	34
16	Namibe	13	2	15	0	2	2	2	0	2	0	3	3	15	7	22
17	Uíge	17	10	27	0	0	0	4	0	4	14	7	21	35	17	52
18	Zaire	7	6	13	0	1	1	3	0	3	9	25	34	19	32	51
Total		337	107	444	20	32	52	78	0	78	91	442	533	526	581	1.107

3.2.4. Municípios sem Postos de Abastecimento

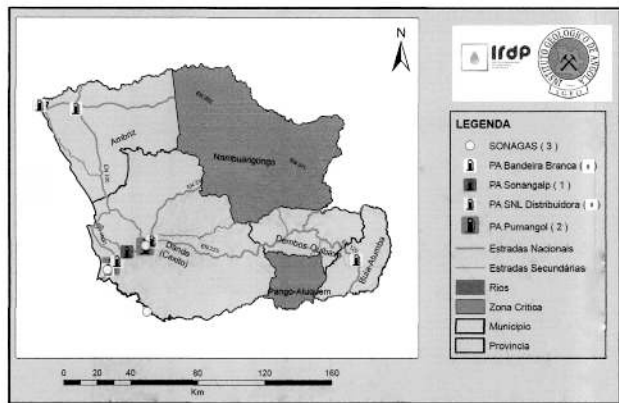
Tabela n.º 3 — Total de Municípios sem Postos de Abastecimento

N.º	Províncias	Municípios
1	Bengo	Pango Aluquén
		Nambuagongo
2	Bié	Cuamba
3	Cuando Cubango	Calai
		Dirico
		Mavinga
		Nancova
		Cuchi
		Rivungo
4	Cuanza-Norte	Banga
		Bolongongo
		Quiculungo
		Ngonguembo
5	Cunene	Curoca
		Cuvelai
6	Lunda-Sul	Cacolo
		Muconda
7	Lunda-Norte	Lubalo
		Lóvua
8	Malanje	Marimba
		Cangandala
		Cambundi Catenbo
		Massango
		Cahombo
		Quirima
9	Moxico	Luacano
		Luchazes
10	Uíge	Buengas
		Damba
		Benbe
		Milunga
		Quimbele
		Ambuila
Total		33

3.3. Mapeamento Provincial

3.3.1. Província do Bengo

Mapa n.º 4 – Bengo: 19 Postos de Abastecimento Operacionais até Junho/2019



3.3.1.1. Dados sobre a Província do Bengo

N.º	Descrição	Dados Numéricos
1	Superfície	31.371 Km ²
2	População Estimada	396.746 habitantes
3	Postos de Abastecimento em Estado Operacional até Junho de 2019	19 (10 de Raiz e 9 Contentorizados)
4	Municípios sem Postos de Abastecimento Operacionais	2 (Pango Aluquém e Nambuanguongo)

Com base no mapeamento elaborado pelo IRDP e ratificado pelo Governo da Província do Bengo, existem na Província 19 Postos de Abastecimento Operacionais, conforme descrito na Tabela n.º 4 a seguir.

Os municípios que não se apresentam como críticos, assinalados em azul, possuem défice de postos de abastecimento nas comunas.

De acordo com as contribuições do Governo da Província do Bengo (Março de 2019), existem 2 municípios sem postos de abastecimento operacionais e que carecem de atenção especial, nomeadamente: Pango Aluquém e Nambuanguongo.

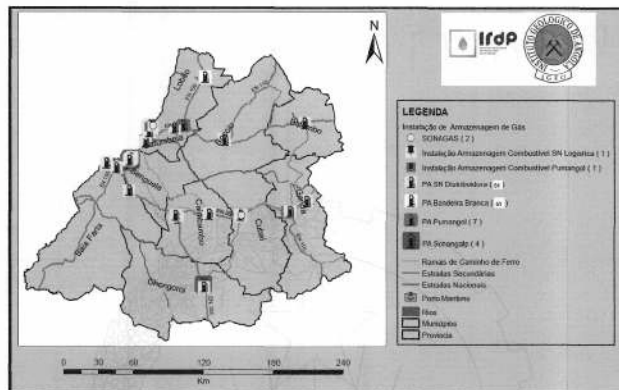
3.3.1.2. Postos de Abastecimento de Combustíveis Operacionais na Província do Bengo

Tabela n.º 4 — Postos de Abastecimento de Combustíveis Operacionais na Província do Bengo até Junho/2019

N.º	Municípios	Sonangol Distribuidora	Sonangalp	Pumangol	Bandeira Branca	Total
1	Bula Atumba	1	0	0	0	1
2	Dande	4	1	2	6	13
3	Ambriz	2	0	0	1	3
4	Dembos	0	0	0	2	2
Total		7	0	2	9	19

3.3.2. Província de Benguela

Mapa n.º 5 – Benguela: 113 Postos de Abastecimento Operacionais até Junho/2019



3.3.2.1. Dados sobre a Província de Benguela

N.º	Descrição	Dados Numéricos
1	Superfície	31.371 Km ²
2	População Estimada	2 482 312 habitantes
3	Postos de Abastecimento em Estado Operacional até Junho de 2019	113 (53 de Raiz e 60 Contentorizados)
4	Municípios sem Postos de Abastecimento Operacionais	Nenhum

Com base no mapeamento elaborado pelo IRDP e ratificado pelo Governo da Província de Benguela, existem na Província 113 Postos de Abastecimento Operacionais, conforme descrito na Tabela n.º 5 a seguir.

Todos os municípios possuem postos de abastecimento.

Porém, fruto da interação feita entre o MIREMPET/IRDP e o Governo da Província de Benguela, aquando da elaboração do Mapeamento Nacional, este último recomendou que fossem implementados 28 novos postos de abastecimento nas localidades constantes da Tabela n.º 6.

Os municípios que não se apresentam como críticos, assinalados em azul possuem défice de postos de abastecimento nas comunas.

3.3.2.2. Postos de Abastecimento de Combustíveis Operacionais na Província de Benguela

Tabela n.º 5 — Postos de Abastecimento de Combustíveis Operacionais na Província de Benguela até Junho/19

N.º	Municípios	Sonangol Distribuidora	Sonangalp	Pumangol	Bandeira Branca	Total
1	Baía Farta	2	0	0	6	8
2	Balombo	2	0	0	1	3
3	Benguela	14	3	3	24	44
4	Bocoio	3	0	0	4	7
5	Caimbambo	4	0	0	2	6
6	Catumbela	3	0	2	1	6
7	Chongorói	1	1	0	0	2
8	Cubal	2	0	0	1	3
9	Lobito	15	0	2	12	29
10	Ganda	5	0	0	0	5
Total		51	4	7	51	113

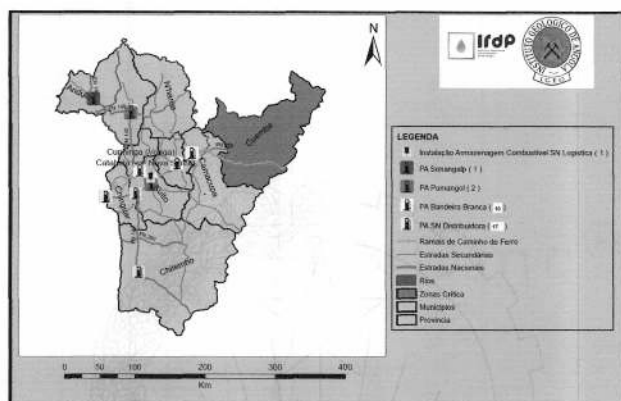
3.3.2.3. Necessidade de Postos de Abastecimento na Província de Benguela

Tabela n.º 6 — Necessidade de Postos de Abastecimento na Província de Benguela até Junho/19

N.º	Municípios	Necessidades
1	Baía Farta	3
2	Balombo	2
3	Benguela	4
4	Bocoio	2
5	Caimbanbo	2
6	Catumbela	2
7	Chongorói	1
8	Cubal	4
9	Lobito	3
10	Ganda	5
Total		28

3.3.3. Província do Bié

Mapa n.º 6 — Bié: 30 Postos de Abastecimento Operacionais até Junho/2019



Fonte: IGEO

3.3.3.1 Dados sobre a Província do Bié

N.º	Descrição	Dados Numéricos
1	Superfície	70.314 Km ²
2	População Estimada	1 618 903 habitantes
3	Postos de Abastecimento em Estado Operacional até Junho/19	30 (19 de Raiz e 11 Contentorizados)
4	Municípios sem Postos de Abastecimento Operacionais	1 (Cuemba)

Com base no mapeamento realizado pelo IRDP e ratificado pelo Governo da Província do Bié, existem na Província 30 Postos de Abastecimento Operacionais, conforme descrito na Tabela n.º 7 a seguir:

O Município do Cuemba não possui posto de abastecimento.

Os municípios que não se apresentam como críticos, assinalados em azul, possuem défice de postos de abastecimento nas comunas.

Fruto da interação entre o MIREMPET/IRDP e o Governo da Província do Bié, aquando da elaboração do Mapeamento Nacional, este último recomendou a implementação de 14 Postos de Abastecimento nas localidades constantes na Tabela n.º 8.

3.3.3.2. Postos de Abastecimento de Combustíveis Operacionais na Província do Bié

Tabela n.º 7 — Postos de Abastecimento de Combustíveis Operacionais na Província do Bié até Junho/19

N.º	Municípios	Sonangol Distribuidora	Sonangolp	Pumangol	Bandeira Branca	Total
1	Andulo	3	1	1	1	6
2	Camacupa	1	0	0	2	3
3	Catabola	1	0	0	0	1
4	Chinguar	1	0	0	1	2
5	Chitembo	2	0	0	2	4
6	Cuito	7	0	1	4	12
7	Cunhinga	1	0	0	0	1
8	Nharêa	1	0	0	0	1
Total		17	1	2	10	30

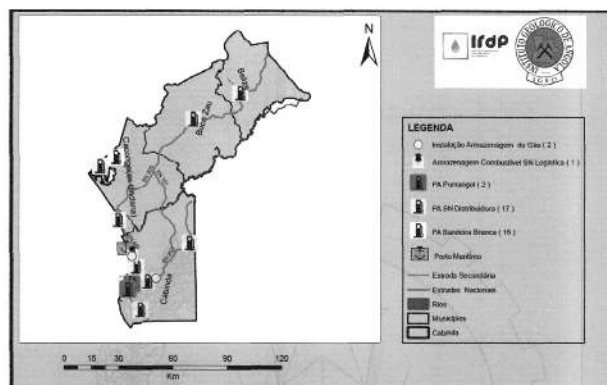
3.3.3.3 Necessidade de Postos de Abastecimento na Província do Bié

Tabela n.º 8 — Necessidade de Postos de Abastecimento na Província do Bié até Junho

N.º	Municípios	Necessidades
1	Andulo	2
2	Camacupa	2
3	Catabola	1
4	Chinguar	1
5	Chitembo	2
6	Cuito	3
7	Cunhinga	1
8	Nharêa	1
9	Cuemba	1
Total		14

3.3.4. Província de Cabinda

Mapa n.º 7 – Cabinda: 35 Postos de Abastecimento Operacionais até Junho/2019



Fonte: IGEO

3.3.4.1. Dados sobre a Província de Cabinda

N.º	Descrição	Dados Numéricos
1	Superfície	7.270 km ²
2	População Estimada	796.601 habitantes
3	Postos de Abastecimento em Estado Operacional até Junho/19	35 (22 de Raiz e 13 Contentorizados)
4	Municípios sem Postos de Abastecimento Operacionais	Nenhum

Com base no mapeamento realizado pelo IRDP e ratificado pelo Governo da Província de Cabinda, existem na Província 35 Postos de Abastecimento, conforme descrito na Tabela n.º 9.

Todos os municípios possuem postos de abastecimento.

Os municípios que não se apresentam como críticos, assinalados em azul, possuem défice de postos de abastecimento nas comunas.

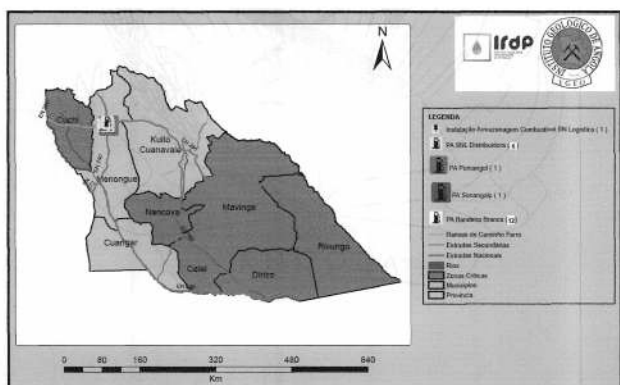
3.3.4.2. Postos de Abastecimento de Combustíveis Operacionais na Província de Cabinda

Tabela n.º 9 — Postos de Abastecimento de Combustíveis Existentes na Província de Cabinda até Junho/19

N.º	Municípios	Sonangol Distribuidora	Sonangalp	Pumangol	Bandeira Branca	Total
1	Belize	2	0	0	1	3
2	Buco Zau	1	0	0	0	1
3	Cabinda	10	0	2	14	26
4	Cacongo	4	0	0	1	5
Total		17	0	2	16	35

3.3.5. Província do Cuando Cubango

Mapa n.º 8 – Cuando Cubango: 20 Postos de Abastecimento Operacionais até Junho/2019



Fonte: IGEO

3.3.5.1. Dados sobre a Província do Cuando Cubango

N.º	Descrição	Dados Numéricos
1	Superfície	199.049 km ²
2	População Estimada	594.052 habitantes
3	Postos de Abastecimento em Estado Operacional até Junho de 2019	20 (6 de Raiz e 14 Contendorizados)
4	Municípios sem Postos de Abastecimento Operacionais	6 (Calai, Cuchi, Dirico, Mavinga, Nancova e Rivungo)

Com base no mapeamento realizado pelo IRDP e ratificado pelo Governo da Província do Cuando Cubango, existem na Província 20 Postos de Abastecimento, conforme descrito na Tabela n.º 10 a seguir.

Os Municípios de Calai, Cuchi, Nancova, Dirico, Mavinga e Rivungo não possuem postos de abastecimento.

Os municípios que não se apresentam como críticos, assinalados em azul, possuem défice de postos de abastecimento nas comunas.

Fruto da interação entre o MIREMPET/IRDP e o Governo da Província do Cuando Cubango, aquando da elaboração do Mapeamento, este último recomendou a implementação de 18 novos Postos de Abastecimento nas localidades constantes na Tabela n.º 11.

3.3.5.2 Postos de Abastecimento de Combustíveis Operacionais na Província do Cuando Cubango

Tabela n.º 10 — Postos de Abastecimento de Combustíveis Existentes na Província do Cuando Cubango até Junho/19

N.º	Municípios	Sonangol Distribuidora	Sonangalp	Pumangol	Bandeira Branca	Total
1	Menongue	5	1	1	9	16
2	Cuangular	1	0	0	0	1
3	Cuchi	0	0	0	2	2
4	Calai	0	0	0	1	1
Total		6	1	1	12	20

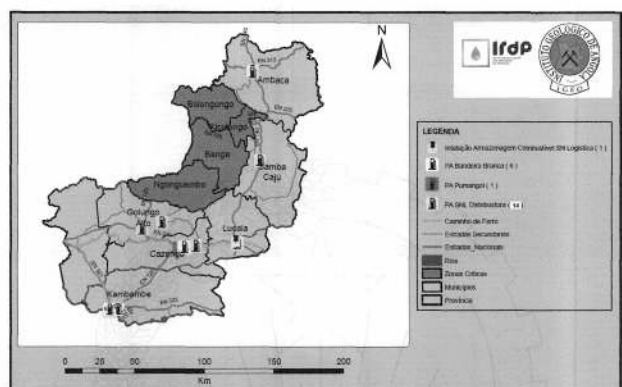
3.3.5.3 Necessidade de Postos de Abastecimento na Província de Cuando Cubango

Tabela n.º 11 — Necessidade de Postos de Abastecimento na Província de Cuando Cubango

N.º	Municípios	Necessidades
1	Menongue	1
2	Cuchi	2
3	Cuito Cuanavale	2
4	Mavinga	4
5	Rivungo	2
6	Cuangular	2
7	Calai	1
8	Dirico	2
9	Nancova	2
Total		18

3.3.6. Província do Cuanza-Norte

Mapa n.º 9 – Cuanza-Norte: 21 Postos de Abastecimento Operacionais até Junho/2019



Fonte: IGEO

3.3.6. Dados sobre a Província do Cuanza-Norte

N.º	Descrição	Dados Numéricos
1	Superfície	24.190 km ²
2	População Estimada	493.246 habitantes
3	Postos de Abastecimento em Estado Operacional até Junho de 2019	21 (17 de Raiz e 4 Contentorizados)
4	Municípios sem Postos de Abastecimento Operacionais	4 (Banga, Bolongongo, Ngonguambo e Quiculungo)

Com base no mapeamento realizado pelo IRDP e ratificado pelo Governo da Província do Cuanza-Norte, existem na Província 21 Postos de Abastecimento, conforme descrito na Tabela n.º 12 a seguir.

Os Municípios de Banga, Bolongongo, Ngonguambo e Quiculungo não possuem posto de abastecimento.

Os municípios que não se apresentam como críticos, assinalados em azul, possuem défice de postos de abastecimento nas comunas.

Postos de abastecimento paralisados na Quissanga II, Rosa de Porcelana, Cariamba, Samba Cajú, Muembeji, Mulungo, Golungo Alto e Muquitixi, por indisponibilidade financeira dos Concessionários.

Postos de abastecimento paralisados no Mulundo, Cariamba e Golungo Alto por avarias, falta de energia e água da rede.

Postos de abastecimento paralisados por falta de Concessionários (Samba Cajú e Muquitixi).

De acordo com as contribuições do Governo da Província do Cuanza-Norte, (Abril de 2019), são necessários a implementação de mais 12 novos Postos de Abastecimento, especificamente 5 no Município de Ambaca (Camabatela, Bindo, Luinga, Máua e Tango), 4 no Município da Banga (Banga, Caculo Cabaça, Aldeia Nova e Cariamba) e 3 no Município do Bolongongo (Bolongongo, Quiquiamba e Terreiro).

A Tabela n.º 13, reporta a necessidade de postos de abastecimentos por municípios segundo a sugestão do Governo da Província do Cuanza-Norte.

3.3.6.2. Postos de Abastecimento de Combustíveis Operacionais na Província do Cuanza-Norte

Tabela n.º 12 — Postos de Abastecimento de Combustíveis existentes na Província do Cuanza-Norte até Junho/19

N.º	Municípios	Sonangol Distribuidora	Sonangalp	Pumangol	Bandeira Branca	Total
1	Ambaca	1	0	0	1	2
2	Cambambe	4	0	0	3	7
3	Cazengo	3	0	1	2	6
4	Quiculungo	1	0	0	0	1
5	Golungo Alto	2	0	0	0	2
6	Lucala	1	0	0	0	1
7	Samba Cajú	2	0	0	0	2
Total		14	0	1	6	21

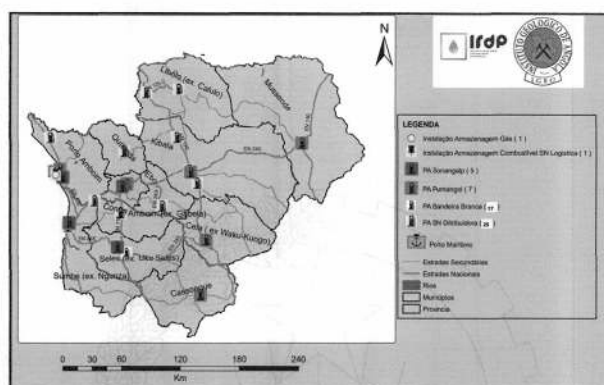
3.3.6.3. Necessidade de Postos de Abastecimento na Província do Cuanza-Norte

Tabela n.º 13 — Necessidade de Postos de Abastecimento na Província do Cuanza-Norte

N.º	Municípios	Necessidades
1	Ambaca	5
2	Cambambe	7
3	Cazengo	2
4	Quiculungo	1
5	Golungo Alto	2
6	Lucala	1
7	Samba Cajú	1
8	Banga	4
9	Bolongongo	3
10	Ngonguambo	3
Total		29

3.3.7. Província do Cuanza-Sul

Mapa n.º 10 – Cuanza-Sul: 54 Postos de Abastecimento Operacionais até Junho/2019



Fonte: IGEO

3.3.7.1. Dados sobre a Província do Cuanza-Sul

N.º	Descrição	Dados Numéricos
1	Superfície	55.660 km ²
2	População Estimada	2 093 496 habitantes
3	Postos de Abastecimento em Estado Operacional até Junho de 2019	54 (33 de Raiz e 21 Contentorizados)
4	Municípios sem Postos de Abastecimento Operacionais	Nenhum

Todos os municípios possuem postos de abastecimento, totalizando 54 postos.

Os municípios que não se apresentam como críticos, assinalados em azul, possuem défice de postos de abastecimento nas comunas.

De acordo com as contribuições do Governo da Província do Cuanza-Sul (Março de 2019), existem 24 Comunas consideradas críticas que carecerem de postos de abastecimento, nomeadamente as Comunas da Gangula, Quicombo, Gungo, Capolo, Assango, Quissanga Cunjo, Sanga, Dumbi, Atóme, Pambangala, Amboiva, Botera, Condé, Quiassanje, Cariango, Dala Cachibo, Lonhe, São Lucas, Quienha, Cabuta, Munenga, Quissongo, Cunjo e Quirimbo.

3.3.7.2. Postos de Abastecimento de Combustíveis Operacionais na Província do Cuanza-Sul

Tabela n.º 14 — Postos de Abastecimento de Combustíveis Operacionais na Província do Cuanza-Sul até Junho/19

N.º	Municípios	Sonangol Distribuidora	Sonangalp	Pumangol	Bandeira Branca	Total
1	Amboim	4	1	1	0	6
2	Cassongue	0	0	1	3	4
3	Cela	3	0	1	2	6
4	Conda	3	1	0	0	4
5	Quibala	3	0	1	0	4
6	Libolo	2	0	0	1	3
7	Mussende	1	0	1	0	2
8	Ebo	1	0	0	2	3
9	Porto Amboim	3	1	1	0	5
10	Seles	1	1	0	2	4
11	Quienda	1	0	0	0	1
12	Sumbe	3	1	1	7	12
	Total	25	5	7	17	54

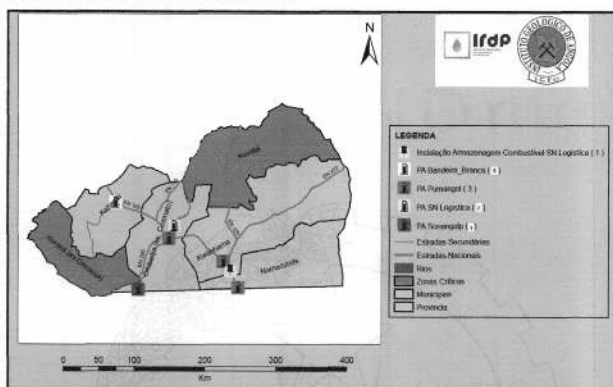
3.3.7.3. Necessidade de Postos de Abastecimento na Província do Cuanza-Sul

Tabelan.º 15 — Necessidade de Postos de Abastecimento na Província do Cuanza-Sul

N.º	Municípios	Necessidades
1	Sumbe	3
2	Porto Amboim	1
3	Amboim	1
4	Cela	2
5	Cassongue	3
6	Seles	2
7	Ebo	2
8	Quibala	3
9	Libolo	3
10	Conda	1
11	Mussende	2
12	Quienda	1
	Total	24

3.3.8. Província do Cunene

Mapa n.º 11 – Cunene: 16 Postos de Abastecimento Operacionais até Junho/2019



Fonte: IGEO

3.3.8.1. Dados sobre a Província do Cunene

N.º	Descrição	Dados Numéricos
1	Superfície	89.342 Km ²
2	População Estimada	1 101 426 habitantes
3	Postos de Abastecimento em Estado Operacional até Junho de 2019	16 (10 de Raiz e 6 Contentorizados)
4	Municípios sem Postos de Abastecimento Operacionais	2 (Curoca e Cuvelai)

Com base no mapeamento realizado pelo IRDP e ratificado pelo Governo da Província do Cunene, existem na Província do Cunene, 16 Postos de Abastecimento Operacionais (10 de Raiz e 6 Contentorizados) distribuídos por municípios, de acordo com a Tabela n.º 16 a seguir.

Os municípios que não se apresentam como críticos, assinalados em azul, possuem défice de postos de abastecimento nas comunas.

Os Municípios do Curoca e do Cuvelai não possuem postos de abastecimento.

De acordo com as contribuições do Governo da Província do Cunene (Abril de 2019), são necessários 18 novos Postos de Abastecimentos, sendo 2 no Município do Curoca (Chitado e Oncócuá), 5 no Município do Cuvelai (Mukolongodjo, Tyombankha, Mupa, Calonga e Cubati), 3 no Município do Cahama (Cahama, Uia e Otchinjau), 8 no Município de Cuanhama (Môngwa, Oshakati, Sheembe, Omilunga, Mbulunganga, Nehone Cafima, Tchomporo Oximolo e Evale), conforme a Tabela n.º 17 e reforço da capacidade de 3 postos de abastecimentos já existentes, isto é, 1 no Município de Namacunde (Chiedi-Sede Comunal) e 2 no Município de Ombadja (nos troços Chiulo – Mucope e Ehoko – Ombala yo Mungu).

3.3.8.2. Postos de Abastecimento de Combustíveis Operacionais na Província do Cunene

Tabela n.º 16 - Postos de Abastecimento de Combustíveis Existentes na Província do Cunene até Junho/19

N.º	Municípios	Sonangol Distribuidora	Sonangalp	Pumangol	Bandeira Branca	Total
1	Cahama	2	0	0	2	4
2	Cuanhama	2	0	1	3	6
3	Namacunde	1	0	1	0	2
4	Ombadja	2	1	1	0	4
	Total	7	1	3	5	16

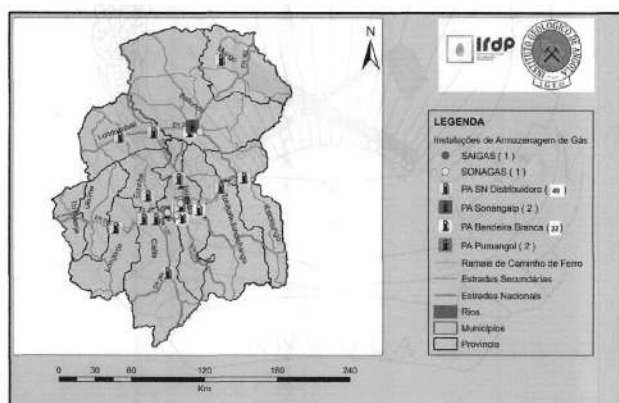
3.3.8.3. Necessidade de Postos de Abastecimento na Província do Cunene

Tabela n.º 17 - Necessidade de Postos de Abastecimento na Província do Cunene

N.º	Municípios	Necessidades
1	Cuanhama	8
2	Curoca	2
3	Cuvelai	5
4	Cahama	3
	Total	18

3.3.9. Província do Huambo

Mapa n.º 12 – Huambo: 75 Postos de Abastecimento Operacionais até Junho/2019



Fonte: IGEO

3.3.9.1. Dados sobre a Província do Huambo

N.º	Descrição	Dados Numéricos
1	Superfície	34.274 km ²
2	População Estimada	2 246 661 habitantes
3	Postos de Abastecimento em Estado Operacional até Junho de 2019	75 (49 de Raiz e 26 Contentorizados)
4	Municípios sem Postos de Abastecimento Operacionais	Nenhum

Com base no mapeamento realizado pelo IRDP e ratificado pelo Governo da Província do Huambo, todos os municípios têm postos de abastecimento operacionais, totalizando 75 postos, conforme distribuição descrita na Tabela n.º 18 a seguir.

Os municípios que não se apresentam como críticos, assinalados em azul, possuem défice de postos de abastecimento nas comunas.

De acordo com as contribuições do Governo da Província do Huambo, (Março de 2019), carecem de melhoria em 2 postos de abastecimento existentes nos Município do Mungo (Sede Comunal) e Município do Longonjo (Sede Comunal).

Igualmente, a Província do Huambo carece da instalação de 3 novos Postos de Abastecimento, nomeadamente 2 no Município do Cachiungo (nos troços Cachiungo – Chinhama e Cachiungo – Bailundo) e 1 no Município do Ecuinha (Sede Comunal).

3.3.9.2. Postos de Abastecimento de Combustíveis Operacionais na Província do Huambo

Tabela n.º 18 — Postos de Abastecimento de Combustíveis Existentes na Província do Huambo até Junho/19

N.º	Municípios	Sonangol Distribuidora	Sonangalp	Pumangol	Bandeira Branca	Total
1	Huambo	25	0	2	9	36
2	Cachiungo	1	1	0	1	3
3	Bailundo	5	1	0	1	7
4	Caála	8	0	0	4	12
5	Chicala Choloanga	1	0	0	0	1

N.º	Municípios	Sonangol Distribuidora	Sonangalp	Pumangol	Bandeira Branca	Total
6	Chinjenje	2	0	0	0	2
7	Ecuinha	1	0	0	2	3
8	Londumbali	3	0	0	2	5
9	Longonjo	1	0	0	2	3
10	Mungo	1	0	0	1	2
11	Ucuma	1	0	0	0	1
Total		49	2	2	22	75

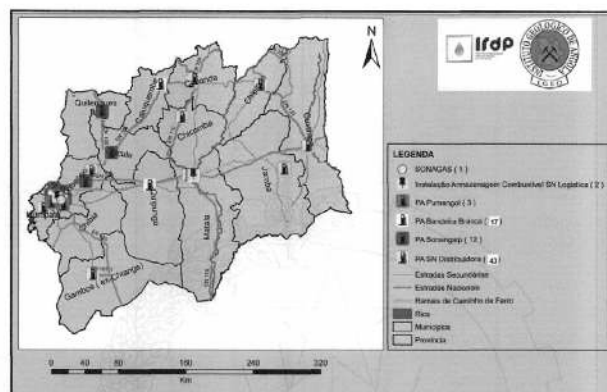
3.3.9.3. Necessidade de Postos de Abastecimento na Província do Huambo

Tabela n.º 19 — Necessidade de Postos de Abastecimento na Província do Huambo

N.º	Municípios	Necessidades
1	Cachiungo	2
2	Ecuinha	1
Total		3

3.3.10. Província da Huíla

Mapa n.º 13 – Huíla: 75 Postos de Abastecimento Operacionais até Junho/2019



Fonte: IGEO

3.3.10.1. Dados sobre a Província da Huíla

N.º	Descrição	Dados Numéricos
1	Superfície	75.002 Km ²
2	População Estimada	2 778 265 habitantes
3	Postos de Abastecimento em Estado Operacional até Junho de 2019	75 (46 de Raiz e 29 Contentorizados)
4	Municípios sem Postos de Abastecimento Operacionais	Nenhum

Com base no mapeamento realizado pelo IRDP e ratificado pelo Governo da Província da Huíla, todos os municípios possuem postos de abastecimento operacionais, totalizando 75, conforme distribuição descrita na Tabela n.º 20 a seguir.

Os municípios que não se apresentam como críticos, assinalados em azul, possuem défice de postos de abastecimento nas comunas.

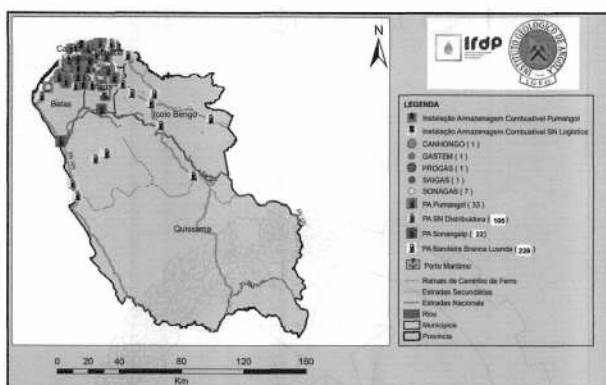
3.3.10.2. Postos de Abastecimento Combustíveis Operacionais na Província do Huíla

Tabela n.º 20 — Postos de Abastecimento de Combustíveis Existentes na Província do Huíla até Junho/19

N.º	Municípios	Sonangol Distribuidora	Sonangalp	Pumangol	Bandeira Branca	Total
1	Caconda	3	0	0	0	3
2	Cacula	1	1	0	0	2
3	Caluquembe	3	0	0	2	5
4	Chibia	1	0	0	3	4
5	Chicomba	1	0	0	1	2
6	Chipindo	1	0	0	0	1
7	Cuvango	2	0	0	1	3
8	Gambos	2	0	0	0	2
9	Humpata	1	0	0	0	1
10	Jamba	3	0	0	0	3
11	Lubango	17	9	3	7	36
12	Quilengues	1	1	0	0	2
13	Quiquungo	2	0	0	1	3
14	Matala	5	1	0	2	8
Total		43	12	3	17	75

3.3.11. Província de Luanda

Mapa n.º 14 – Luanda: 399 Postos de Abastecimento Operacionais até Junho/2019



Fonte: IGEO

3.3.11.1. Dados sobre a Província de Luanda

N.º	Descrição	Dados Numéricos
1	Superfície	2.418 km ²
2	População Estimada	7 726 417 habitantes
3	Postos de Abastecimento em Estado Operacional até Junho de 2019	399 (137 de Raiz e 262 Contentorizados)
4	Municípios sem Postos de Abastecimento Operacionais	Nenhum

Com base no mapeamento realizado pelo IRDP e ratificado pelo Governo da Província de Luanda, todos os municípios possuem postos de abastecimento operacionais, totalizando 399 conforme distribuição descrita na Tabela n.º 21, a seguir.

A Província de Luanda é a que apresenta maior número de postos de abastecimento. Isto deve-se ao facto de ser o centro económico e financeiro do país, apresentar a maior densidade populacional e maior consumo de combustível, pese embora seja a província do País com menor extensão territorial.

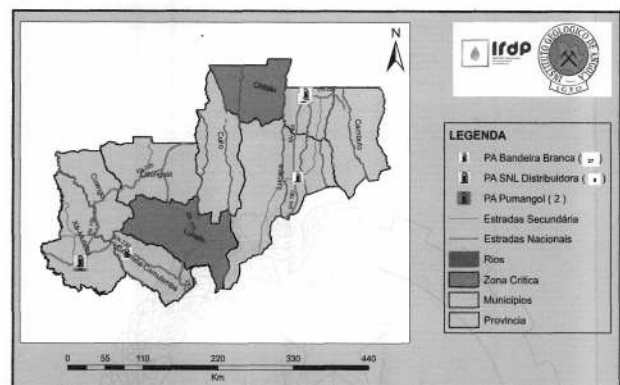
3.3.11.2. Postos de Abastecimento de Combustíveis Operacionais na Província de Luanda

Tabela n.º 21 — Postos de Abastecimento de Combustíveis Existentes na Província de Luanda até Junho/19

N.º	Municípios	Sonangol Distribuidora	Sonangalp	Pumangol	Bandeira Branca	Total
1	Kilamba Kiaxi	14	3	3	20	40
2	Belas	6	3	3	6	18
3	Talatona	17	2	7	39	65
4	Luanda	27	5	4	10	46
5	Icolo e Bengo	5	1	0	0	6
6	Quiçama	4	0	0	0	4
7	Cacuaco	11	2	4	43	60
8	Cazenga	6	0	2	8	16
9	Viana	15	6	10	113	144
Total		105	22	33	239	399

3.3.12. Província de Lunda-Norte

Mapa n.º 15 – Lunda-Norte: 38 Postos de Abastecimento Operacionais até Junho/2019



Fonte: IGEO

3.3.12.1. Dados sobre a Província de Lunda-Norte

N.º	Descrição	Dados Numéricos
1	Superfície	102.783 km ²
2	População Estimada	959.564 habitantes
3	Postos de Abastecimentos em Estado Operacional até Junho de 2019	38 (18 de Raiz e 20 Contentorizados)
4	Municípios sem Postos de Abastecimento Operacionais	2 (Lubalo e Lóvuá)

De acordo com o Mapeamento Nacional dos Postos de Abastecimento de Combustíveis realizado pelo IRDP, e ratificado pelo Governo da Província de Lunda-Norte, a Província de Lunda-Norte conta com 38 Postos de Abastecimento Operacionais, conforme distribuição descrita na Tabela n.º 22, a seguir.

Os Municípios de Lubalo e Lóvuá não possuem postos de abastecimento e por isso carecem de atenção especial na projecção de implantação de novos postos.

Os municípios que não se apresentam como críticos, assinalados em azul, possuem défice de posto de abastecimento nas comunas.

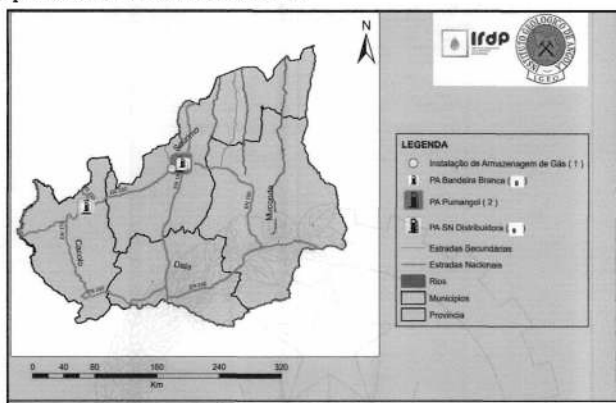
3.3.12.2. Postos de Abastecimento de Combustíveis Operacionais na Província da Lunda-Norte

Tabela n.º 22 — Postos de Abastecimento de Combustíveis Existentes na Província da Lunda-Norte até Junho/19

N.º	Municípios	Sonangol Distribuidora	Sonangalp	Pumangol	Bandeira Branca	Total
1	Lucapa	3	0	0	8	11
2	Chitato	0	0	1	6	7
3	Cambulo	0	0	0	5	5
4	Cuango	4	0	0	5	9
5	Capenda Camulemba	0	0	0	1	1
6	Cuilo	0	0	0	1	1
7	Caungula	0	0	0	1	1
8	Xá Muteba	2	0	1	0	3
Total		9	0	2	27	38

3.3.13. Província da Lunda-Sul

Mapa n.º 16 – Lunda-Sul: 19 Postos de Abastecimento Operacionais até Junho/2019



3.3.13.1. Dados sobre a Província da Lunda-Sul

N.º	Descrição	Dados Numéricos
1	Superfície	45.649 km ²
2	População Estimada	598.040 habitantes
3	Postos de Abastecimento em Estado Operacional até Junho de 2019	19 (11 de Raiz e 8 Contentorizados)
4	Municípios sem Postos de Abastecimento Operacionais	2 (Muconda e Cacolo)

De acordo com o Mapeamento Nacional dos Postos de Abastecimento de Combustíveis realizado pelo IRDP e ratificado pelo Governo da Província da Lunda-Sul. A Província da Lunda-Sul conta com 19 Postos de Abastecimento Operacionais, distribuídos conforme descrição na Tabela n.º 23, a seguir.

Os Municípios de Muconda e Cacolo não possuem postos de abastecimento.

Os municípios que não se apresentam como críticos, assinalados em azul, possuem défice de postos de abastecimento nas comunas.

Fruto da interação entre o MIREMPET/IRDP e o Governo da Província da Lunda-Sul, aquando da elaboração do Mapeamento, este último recomendou a implementação de novos postos de abastecimento nas localidades constantes na Tabela n.º 24.

3.3.13.2. Postos de Abastecimento de Combustíveis Operacionais na Província da Lunda-Sul

Tabela n.º 23 — Postos de Abastecimento de Combustíveis Existentes na Província da Lunda-Sul até Junho/19

N.º	Municípios	Sonangol Distribuidora	Sonangalp	Pumangol	Bandeira Branca	Total
1	Dala	2	0	0	2	4
2	Saurimo	7	0	2	6	15
	Total	9	0	2	8	19

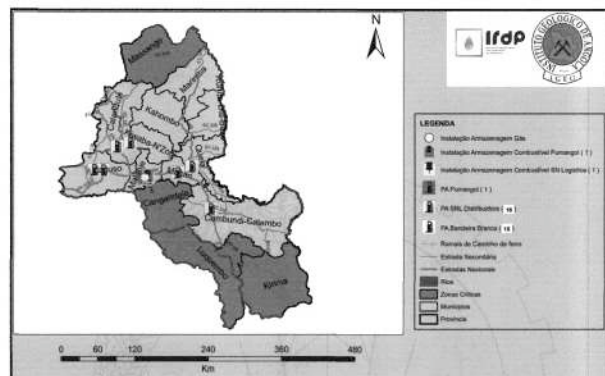
3.3.13.3. Necessidade de Postos de Abastecimento na Província da Lunda-Sul

Tabela n.º 24 — Necessidade de Postos de Abastecimento na Província da Lunda-Sul

N.º	Municípios	Necessidades
1	Cacolo	3
2	Dala	2
3	Muconda	3
4	Saurimo	1
Total		9

3.3.14. Província de Malanje

Mapa n.º 17 — Malanje: 34 postos de abastecimento operacionais até Junho/2019



3.3.14.1. Dados sobre a Província de Malanje

N.º	Descrição	Dados Numéricos
1	Superfície	97.602 km ²
2	População Estimada	1 097 283 habitantes
3	Postos de Abastecimento em Estado Operacional até Junho de 2019	34 (16 de Raiz e 18 Contentorizados)
4	Municípios sem Postos de Abastecimento Operacionais	6 (Massango, Marimba, Cahombo, Quirima, Cambundi Catembo e Cangandala)

De acordo com o Mapeamento Nacional dos Postos de Abastecimento de Combustíveis realizado pelo IRDP e ratificado pelo Governo da Província de Malanje, a Província de Malanje conta com 34 Postos de Abastecimento Operacionais, distribuídos conforme descritos na Tabela n.º 25 a seguir. Os Municípios de Massango, Quirima, Marimba, Cahombo, Cambundi Catembo e Cangandala não possuem postos de abastecimento.

Os municípios que não se apresentam como críticos, assinalados em azul possuem défice de postos de abastecimento nas comunas.

Fruto da interacção entre o MIREMPET/IRDP e o Governo da Província de Malanje, aquando da elaboração do Mapeamento Nacional, este último recomendou a implementação de 9 novos Postos de Abastecimento nas localidades constantes na Tabela n.º 26.

3.3.14.2 Postos de Abastecimento de Combustíveis Operacionais na Província da Malanje

Tabela n.º 25 — Postos de Abastecimento de Combustíveis Existentes na Província da Malanje até Junho/19

N.º	Municípios	Sonangol Distribuidora	Sonangalp	Pumangol	Bandeira Branca	Total
1	Malanje	9	0	1	6	16
2	Cacuso	4	0	0	2	6
3	Calandula	2	0	0	1	3
4	Kiwaba Nzoji	0	0	0	1	1
5	Luquembo	0	0	0	1	1
6	Kunda dya Baze	0	0	0	1	1
7	Mucari	2	0	0	2	4
8	Quela	1	0	0	1	2
	Total	18	0	1	15	34

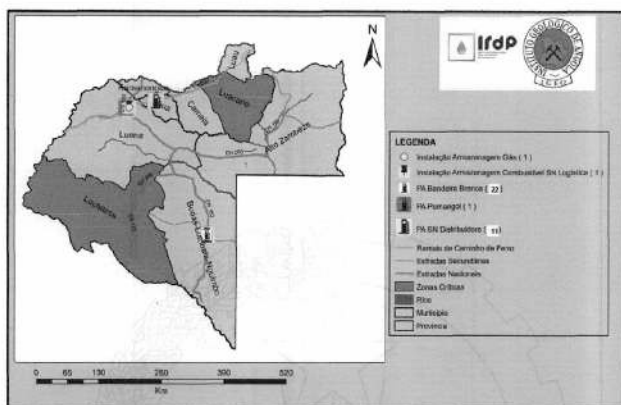
3.3.14.3. Necessidade de postos de abastecimento na Província de Malanje

Tabela n.º 26 — Necessidade de Postos de Abastecimento na Província de Malanje

N.º	Municípios	Necessidades
1	Cahombo	1
2	Massango	1
3	Cambundi Catenbo	1
4	Cangandala	1
5	Kunda dya Baze	1
6	Luquenbo	1
7	Quirima	1
8	Marimba	1
9	Calandula	1
	Total	9

3.3.15. Província do Moxico

Mapa n.º 18 — Moxico: 34 postos de abastecimento operacionais ate Junho/2019



3.3.15.1. Dados sobre a Província do Moxico

N.º	Descrição	Dados Numéricos
1	Superfície	223.023 km ²
2	População Estimada	843.871 habitantes
3	Postos de Abastecimento em Estado Operacional até Junho de 2019	34 (10 de Raiz e 24 Contentorizados)
4	Municípios sem Postos de Abastecimento Operacionais	2 (Luacano e Luchazes)

De acordo com o Mapeamento Nacional dos Postos de Abastecimento de Combustíveis realizado pelo IRDP, a Província do Moxico conta com 34 Postos de Abastecimento Operacionais, distribuídos conforme descritos na Tabela n.º 27 a seguir.

Os Municípios de Luacano e Luchazes não possuem postos de abastecimento e por isso carecem de especial atenção na projecção de implementação de novos postos.

Os municípios que não se apresentam como críticos, assinalados em azul, possuem défice de postos de abastecimento nas comunas.

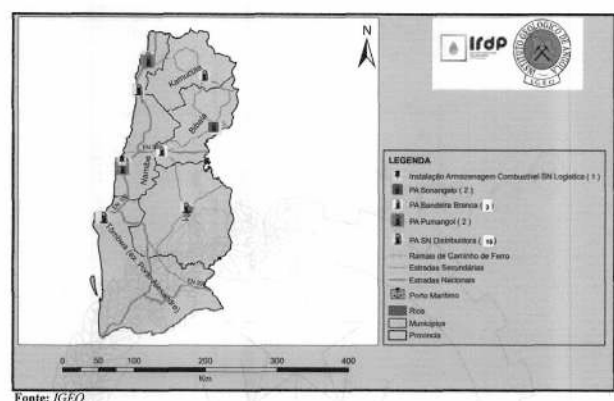
3.3.15.2. Postos de Abastecimento de Combustíveis Operacionais na Província da Moxico até Junho/19

Tabela n.º 27 — Postos de Abastecimento de Combustíveis Existentes na Província da Moxico até Junho/19

N.º	Municípios	Sonangol Distribuidora	Sonangalp	Pumangol	Bandeira Branca	Total
1	Alto Zambeze	0	0	0	1	1
2	Bundas	2	0	0	3	5
3	Camanongue	0	0	0	1	1
4	Léua	1	0	0	0	1
5	Cameia	0	0	0	1	1
6	Luau	1	0	0	6	7
7	Moxico	7	0	1	10	18
	Total	11	0	1	22	34

3.3.16. Província do Namibe

Mapa n.º 19 — Namibe: 22 postos de abastecimento operacionais ate Junho/2019



3.3.16.1. Dados sobre a Província do Namibe

N.º	Descrição	Dados Numéricos
1	Superfície	58.137 km ²
2	População Estimada	551.027 habitantes
3	Postos de Abastecimento em Estado Operacional até Junho de 2019	22 (15 de Raiz e 7 Contentorizados)
4	Municípios sem Postos de Abastecimento Operacionais	Nenhum

Com base no mapeamento realizado pelo IRDP e ratificado pelo Governo da Província do Namibe, todos os municípios possuem postos de abastecimento operacionais, totalizando 22, conforme distribuição descrita na Tabela n.º 28 a seguir.

Os municípios que não se apresentam como críticos, assinalados em azul, possuem défice de postos de abastecimento nas comunas.

De acordo as contribuições do Governo da Província do Namibe (Março de 2019), são necessários 7 novos Postos de Abastecimentos, sendo 3 no Município de Moçâmedes (1 no Bentiaba e 2 no Forte Santa Rita), 2 no Município do Tômbwa (Sede — Zona Industrial e Iona — Sede Comunal), 2 no Município da Bibala (Capangombe – Mangueiras e Lola – Sede Comunal), conforme descritos na Tabela n.º 29.

3.3.16.2. Postos de Abastecimento de Combustíveis Operacionais na Província do Namibe

Tabelan.º 28 — Postos de Abastecimento de Combustíveis Existentes na Província do Namibe Até Junho/19

N.º	Municípios	Sonangol Distribuidora	Sonangalp	Pumangol	Bandeira Branca	Total
1	Moçâmedes	10	1	2	2	15
2	Bibala	1	1	0	1	3
3	Canucio	1	0	0	0	1
4	Tômbwa	2	0	0	0	2
5	Virei	1	0	0	0	1
Total		15	2	2	3	22

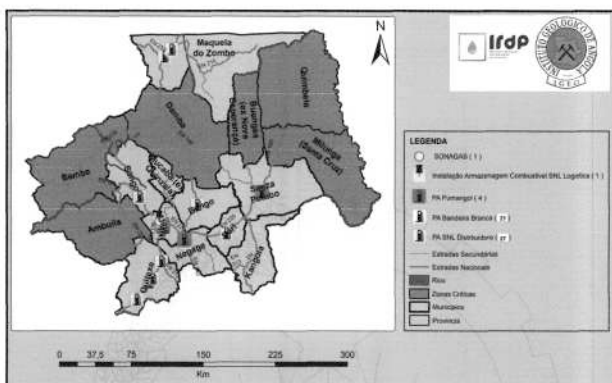
3.3.16.3. Necessidade de postos de abastecimento na Província do Namibe

Tabela n.º 29 — Necessidade de Postos de Abastecimento na Província do Namibe

N.º	Municípios	Necessidades
1	Moçâmedes	3
2	Tômbwa	2
3	Bibala	2
Total		7

3.3.17. Província do Uíge

Mapa n.º 20 — Uíge: 52 posto de bastecimento operacionais até até Junho/19



Fonte: IGEO

3.3.17.1. Dados sobre a Província do Uíge

N.º	Descrição	Dados Numéricos
1	Superfície	58.698 km ²
2	População Estimada	1 649 899 habitantes
3	Postos de Abastecimento em Estado Operacional até Junho de 2019	52 (35 de Raiz e 17 Contentorizados)
4	Municípios sem Postos de Abastecimento Operacionais	6 (Bembe, Buengas, Milunga, Quimbele, Ambuíla e Damba)

De acordo com o Mapeamento Nacional dos Postos de Abastecimento realizado pelo IRDP e ratificado pelo Governo da Província do Uíge, a Província do Uíge conta com 52 Postos de Abastecimento Operacionais, distribuídos conforme descritos na Tabela n.º 30 a seguir.

Os municípios que não se apresentam como críticos, assinalados em azul, possuem défice de postos de abastecimento nas comunas.

De acordo com as contribuições do Governo da Província do Uíge (Março de 2019), existem 6 municípios sem Postos de Abastecimento Operacionais e por isso, carecem de atenção especial na projecção de implementação de novos postos, nomeadamente: Milunga, Quimbele, Buengas, Ambuíla, Bembe e Damba.

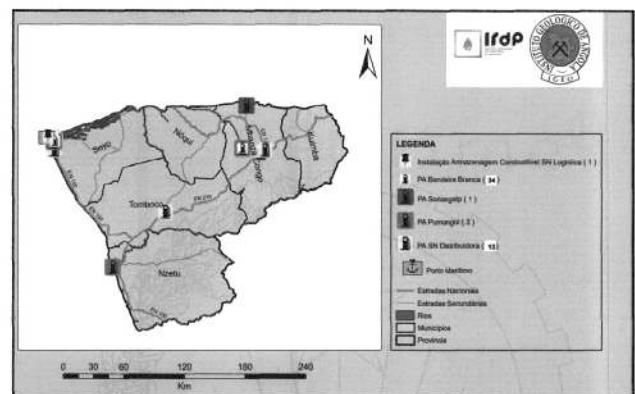
3.3.17.2. Postos de Abastecimento de Combustíveis Operacionais na Província do Uíge

Tabela n.º 30 — Postos de Abastecimento de Combustíveis Existentes na Província do Uíge até Junho/19

N.º	Municípios	Sonangol Distribuidora	Sonangalp	Pumangol	Bandeira Branca	Total
1	Dange-Quitexe	1	0	0	0	1
2	Bungo	1	0	0	2	3
3	Alto Cauale	0	0	0	2	2
4	Maquela do Zombo	4	0	0	3	7
5	Negage	5	0	1	1	7
6	Mucaba	0	0	0	1	1
7	Pombo	1	0	1	3	5
8	Puri	2	0	0	1	3
9	Songo	4	0	0	0	4
10	Uíge	9	0	2	8	19
Total		27	0	4	21	52

3.3.18. Província do Zaire

Mapa n.º 21 — Zarire: 51 posto de bastecimento operacionais até até Junho/19



Fonte: IGEO

3.3.18.1. Dados sobre a Província do Zaire

N.º	Descrição	Dados Numéricos
1	Superfície	40.130 Km ²
2	População Estimada	661.273 habitantes
3	Postos de Abastecimento em Estado Operacional até Junho de 2019	51 (19 de Raiz e 32 Contendorizados)
4	Municípios sem Postos de Abastecimento Operacionais	Nenhum

De acordo com o Mapeamento Nacional dos Postos de Abastecimento de Combustíveis realizado pelo IRDP e ratificado pelo Governo da Província do Zaire, todos os municípios possuem Postos de Abastecimento Operacionais, totalizando 51 distribuídos conforme descritos na Tabela n.º 31 a seguir.

Os municípios que não se apresentam como críticos, assinalados em azul, possuem défice de postos de abastecimento nas comunas.

Fruto da interação entre o MIREMPET/IRDP e o Governo da Província do Zaire, aquando da elaboração do Mapeamento Nacional, este último recomendou a implementação de 15 novos Postos de Abastecimento nas localidades constantes na Tabela n.º 32.

3.3.18.2. Posto Abastecimento de Combustíveis Existentes na Província do Zaire

Tabela n.º 31 — Posto Abastecimento de Combustíveis Existentes na Província do Zaire até Junho/19

N.º	Municípios	Sonangol Distribuidora	Sonangalp	Pumangol	Bandeira Branca	Total
1	Cuimba	3	0	0	0	3
2	Mbanza Kongo	3	1	1	11	16
3	Nóqui	0	0	0	4	4
4	Nzeto	1	0	1	1	3
5	Soyo	5	0	1	18	24
6	Tomboco	1	0	0	0	1
	Total	13	1	3	34	51

3.3.18.3. Necessidade de postos de abastecimento na Província do Zaire

Tabelan.º 32 — Necessidade de Postos de Abastecimento na Província do Zaire

N.º	Municípios	Necessidades
1	Mbanza Kongo	4
2	Soyo	3
3	Nzeto	3
4	Tomboco	1
5	Cuimba	3
6	Nóqui	1
	Total	15

O Presidente da República, JOÃO MANUEL GONÇALVES LOURENÇO.

MINISTÉRIO DA ECONOMIA E PLANEAMENTO**Decreto Executivo n.º 36/20
de 5 de Fevereiro**

Considerando que o Despacho Presidencial n.º 70/18, de 19 de Junho, que cria a Comissão Multisectorial do Programa de Apoio à Produção, Diversificação das Exportações e Substituição de Importações (PRODESI) orienta a respectiva Comissão no sentido de fazer-se reger por um Regulamento Interno a aprovar na sua primeira sessão de trabalho;

Tendo a Comissão Interministerial do PRODESI realizado, em 8 de Novembro de 2019, apreciado e aprovado o Projecto do respectivo Regulamento;

Em conformidade com os poderes delegados pelo Presidente da República, nos termos do artigo 137.º da Constituição da República de Angola, conjugado com o n.º 1 do Despacho n.º 289/17, de 13 de Outubro, e do disposto na alínea k) do n.º 2 do artigo 6.º do Decreto Presidencial n.º 43/18, de 12 de Fevereiro, determino:

**ARTIGO 1.º
(Aprovação)**

É aprovado o Regimento Interno da Comissão Multisectorial do Programa de Apoio à Produção, Diversificação das Exportações e Substituição de Importações (CM-PRODESI), anexo ao presente Decreto Executivo de que é parte integrante.

**ARTIGO 2.º
(Dúvidas e omissões)**

As dúvidas e omissões resultantes da interpretação e aplicação do presente Diploma são resolvidas pela Comissão Multisectorial do PRODESI.

**ARTIGO 3.º
(Entrada em vigor)**

O presente Decreto Executivo entra em vigor na data da sua publicação.

Publique-se.

Luanda, aos 10 de Janeiro de 2020.

O Ministro, *Manuel Neto da Costa*.

**REGIMENTO INTERNO
DA COMISSÃO MULTISSECTORIAL
DO PROGRAMA DE APOIO À PRODUÇÃO,
DIVERSIFICAÇÃO DAS EXPORTAÇÕES E
SUBSTITUIÇÃO DE IMPORTAÇÕES**

**CAPÍTULO I
Disposições Gerais****ARTIGO 1.º
(Objecto)**

O presente Regimento estabelece as regras de organização e funcionamento da Comissão Multisectorial do Programa de Apoio à Produção, Diversificação das Exportações e Substituição de Importações, abreviadamente designada por CM-PRODESI.